

195/19.02.2018

OFERTA DE VÂNZARE TEREN

Subsemnatul/Subsemnata 1) CiUBLEA ELEXIA MIHAELA [redacted], CNP [redacted] având adresa de comunicare în:
localitatea BOCSA, st. [redacted] nr. [redacted], bl. [redacted], sc. [redacted], et. [redacted], ap. [redacted], județul/sectorul
CARAS-SEVERIN, codul poștal 325300, e-mail [redacted], tel. [redacted]

vând teren agricol situat în extravilan, în suprafață de 1,34 (ha), la prețul de 20636 (lei)2

Condițiile de vânzare sunt următoarele:

(donăzică din șase sute + treizeci
no fațe)

Date privind identificarea terenului

Specificare	Informații privind amplasamentul terenului						Categororia de folosință3) (**)	Obs.
	Orașul/Comuna/Județul (*)	Suprafața (ha) (*)	Număr cadastral (**)	Număr de carte funciară (**)	Număr tarla/lot (**)	Număr parcelă (**)		
Se completează de către vânzător	BOCSA	1,34	36249	36249	1	34-41	ARABIL	
Verificat primărie4)	X	X	X	X	X	X	X	

Cunoscând că falsul în declarații se pedepsește conform Legii nr. 286/2009 privind Codul penal, cu modificările și completările ulterioare, declar că datele sunt reale, corecte și complete.

Vânzător/Împuternicit,

CiUBLEA ELEXIA MIHAELA

(numele și prenumele în clar)

Semnătura

[redacted]

L.S.



Data 19.02.2018

NOTE:

- Câmpurile notate cu (*) sunt obligatoriu de completat.
- Câmpurile notate cu (**) se completează în cazul în care sunt cunoscute informațiile.

- 1) Se completează numele și prenumele proprietarului terenului.
- 2) Se va completa în cifre și litere.
- 3) Se completează categoria de folosință a terenurilor agricole situate în extravilan productive, care sunt: arabile, viile, livezile, pepinierele viticole, pomicole, plantațiile de hamei și duzi, pășunile, fânețele, serele, solarele, răsadnițele și altele asemenea, cele cu vegetație forestieră, dacă nu fac parte din amenajamentele silvice, pășunile împădurite, cele ocupate cu construcții și instalații agrozootehnice, amenajările piscicole și de îmbunătățiri funciare, drumurile tehnologice și de exploatare agricolă, platformele și spațiile de depozitare care servesc nevoilor producției agricole și terenurile neproductive care pot fi amenajate și folosite pentru producția agricolă.
- 4) Se completează cu "X" rubricile în care informațiile pot fi comparate cu datele din Registrul agricol, evidențele fiscale, evidențele de stare civilă, altele asemenea.

Județul CARAS SEVERIN	Registrul de evidență
Unitatea administrativ-teritorială BOCSA	Nr. 2752 din 14.02.2018

LISTA

preemptorilor în vederea exercitării dreptului de preempțiune asupra ofertei de vânzare în ordinea rangului de preferință

Ca urmare a înregistrării ofertei de vânzare depuse de **CIUBLEA ELENA-MIHAELA**, în calitate de vânzătoare a parcelei număr cadastral **36249(T2** , P 34-35-36-37-38-39-40-41 lot 1 , **13400 mp)**, pe baza informațiilor cuprinse în oferta de vânzare au fost identificați următorii preemptori:

1. Coproprietari ai terenului a cărui ofertă de vânzare a fost înregistrată

Nr. crt.	Nume și prenume persoană fizică/Denumire persoană/persoane juridică/juridice, asociații și alte entități fără personalitate juridică, precum și persoane juridice care nu se înregistrează în registrul comerțului	Adresă domiciliu/reședință/sediu
1.	-	
2.	-	
...		



2. Arendaș al terenului a cărui ofertă de vânzare a fost înregistrată


Nume și prenume arendaș	----
Domiciliul/sediul	----

3. Proprietari vecini ai terenului a cărui ofertă de vânzare-cumpărare a fost înregistrată

Nume și prenume/denumire vecin	1. Muntean Constantin Doru - str. Biczului nr. 26 2. Drum de exploatare
--------------------------------	--

4. Statul român, reprezentat prin Agenția Domeniilor Statului

Primar, Cismăneanțu Gabriel Eugen 	L.S.	Secretar primărie, Draghici Codruța Liliانا 
---	------	--



Întocmit
Țifrea Mariana

